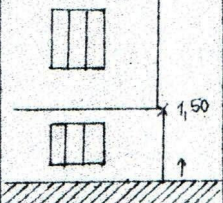
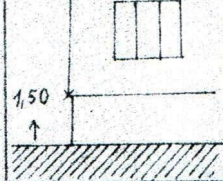
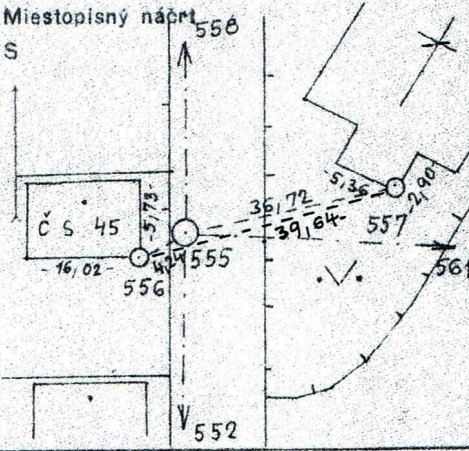
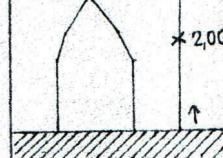


Bod 554	Bod zriadila Geodézia org., rok n.p.Prešov, 1988	Y	305 734,40	ŠMO-5 St.Ľubovňa 2-8
Trieda 3		X	1 177 075,46	Miestopisný náčrt
Orientačný južník na bod	g c cc	Nadm výška (Bpv)		S
Popis, spôsob stabilizácie a určenie bodu		Nárys alebo detail		
roh domu č.s.151, bod určený rajónom z bodu 552				pozri bod č.553
Vyhotovil: Ing Slodička				
Poznámky:				
Bod 556	Bod zriadila Geodézia org., rok n.p.Prešov, 1988	Y	305 716,55	ŠMO-5 St.Ľubovňa 2-8
Trieda 3		X	1 176 965,36	Miestopisný náčrt
Orientačný južník na bod	g c cc	Nadm výška (Bpv)		S
Popis, spôsob stabilizácie a určenie bodu		Nárys alebo detail		
roh domu č.s.45, bod určený rajónom z bodu 555				
Vyhotovil: Ing Slodička				
Poznámky:				
Bod 557	Bod zriadila GEodézia org., rok n.p.Prešov, 1988	Y	305 684,79	ŠMO-5 St.Ľubovňa 2-8
Trieda 3		X	1 176 941,67	Miestopisný náčrt
Orientačný južník na bod	g c cc	Nadm výška (Bpv)		S
Popis, spôsob stabilizácie a určenie bodu		Nárys alebo detail		
roh veže kostola, bod určený rajónom z bodu 555				pozri bod 556
Vyhotovil: Ing Slodička				
Poznámky:				

